INFORMAÇÕES SOBRE AS CHUVAS NO ESPÍRITO SANTO

Atualizado às 06h de 28 de janeiro de 2020.

A Coordenadoria Estadual de Proteção e Defesa Civil, órgão pertencente ao Corpo de Bombeiros Militar do Estado do Espírito Santo, registra:

1. **Plano de Emprego: ALERTA MÁXIMO**

2. **Acumulados de Chuva em 24 horas**

   Os maiores acumulados de chuva nas últimas 24 horas registrados entre os municípios que possuem estação meteorológica do CEMADEN.

Município	Quantidade [mm]
VILA PAVÃO	127.00
FUNDÃO	122.40
IBIRAÇU	86.18
SÃO MATEUS	81.80
MARECHAL FLORIANO	52.20
CARIACICA	48.72
CONCEIÇÃO DA BARRA	47.20
NOVA VENÉCIA	41.15
AFONSO CLÁUDIO	39.44
PEDRO CANÁRIO	38.40
VITÓRIA	33.08
MONTANHA	32.20
VILA VELHA	30.82

* Os demais municípios registraram acumulados de chuva inferiores a 30 mm.
** A tabela acima traz somente municípios que possuem pluviômetros automáticos do CEMADEN e que estão em funcionamento.

FONTE: CEMADEN

3. Alertas Vigentes

	Alerta	Descrição	Nível	Fonte
1	314	Risco Hidrológico - Colatina	Alto	CEMADEN
2	334	Risco de Movimento de Massa - Serra	Alto	CEMADEN
3	335	Risco de Movimento de Massa - Fundão	Alto	CEMADEN
4	337	Risco de Movimento de Massa - Aracruz	Alto	CEMADEN
5	340	Risco de Movimento de Massa - Vitória	Alto	CEMADEN
6	343	Risco de Movimento de Massa - João Neiva	Alto	CEMADEN
7	345	Risco de Movimento de Massa - Conceição do Castelo	Alto	CEMADEN
8	346	Risco de Movimento de Massa - Iúna	Alto	CEMADEN
9	347	Risco de Movimento de Massa - Muniz Freire	Alto	CEMADEN
10	357	Risco de Movimento de Massa - Ibiraçu	Alto	CEMADEN
11	384	Risco de Movimento de Massa - Afonso Cláudio	Alto	CEMADEN
12	408	Risco de Movimento de Massa - Ibitirama	Alto	CEMADEN
13	409	Risco de Movimento de Massa - Brejetuba	Alto	CEMADEN
14	455	Risco Hidrológico - São José do Calçado	Alto	CEMADEN
15	456	Risco Hidrológico - Bom Jesus do Norte	Alto	CEMADEN
16	457	Risco Hidrológico - Apiacá	Alto	CEMADEN
17	496	Risco Hidrológico - Iúna	Alto	CEMADEN
18	497	Risco Hidrológico - Muniz Freire	Alto	CEMADEN
19	500	Risco Hidrológico - Castelo	Alto	CEMADEN
20	523	Risco Hidrológico - Cachoeiro de Itapemirim	Alto	CEMADEN
21	525	Risco Hidrológico - Itapemirim	Alto	CEMADEN
22	527	Risco Hidrológico - Afonso Cláudio	Alto	CEMADEN
23	530	Risco Hidrológico - Brejetuba	Alto	CEMADEN
24	543	Risco Hidrológico - Ibatiba	Alto	CEMADEN
25	552	Risco Hidrológico - Baixo Guandu	Alto	CEMADEN
26	558	Risco Hidrológico - Linhares	Alto	CEMADEN
27	268	Risco de Movimento de Massa - Alfredo Chaves	Moderado	CEMADEN
28	269	Risco de Movimento de Massa - Vargem Alta	Moderado	CEMADEN
29	274	Risco de Movimento de Massa - Marechal Floriano	Moderado	CEMADEN
30	310	Risco Hidrológico - Mantenópolis	Moderado	CEMADEN
31	313	Risco de Movimento de Massa - Mantenópolis	Moderado	CEMADEN
32	315	Risco de Movimento de Massa - Colatina	Moderado	CEMADEN
33	316	Risco Hidrológico - São Domingos do Norte	Moderado	CEMADEN
34	317	Risco de Movimento de Massa - São Domingos do Norte	Moderado	CEMADEN
35	318	Risco de Movimento de Massa - São Mateus	Moderado	CEMADEN
36	320	Risco de Movimento de Massa - Marilândia	Moderado	CEMADEN
37	321	Risco de Movimento de Massa - Rio Bananal	Moderado	CEMADEN
38	322	Risco de Movimento de Massa - Governador Lindenberg	Moderado	CEMADEN
39	323	Risco de Movimento de Massa - Linhares	Moderado	CEMADEN
40	324	Risco Hidrológico - Rio Bananal	Moderado	CEMADEN
41	333	Risco Hidrológico - Serra	Moderado	CEMADEN
42	336	Risco Hidrológico - Aracruz	Moderado	CEMADEN
43	338	Risco Hidrológico - Vila Velha	Moderado	CEMADEN
44	339	Risco Hidrológico - Vitória	Moderado	CEMADEN
45	341	Risco de Movimento de Massa - Cariacica	Moderado	CEMADEN
46	342	Risco de Movimento de Massa - Vila Velha	Moderado	CEMADEN

47	348	Risco de Movimento de Massa - Castelo	Moderado	CEMADEN
48	349	Risco Hidrológico - Cariacica	Moderado	CEMADEN
49	350	Risco de Movimento de Massa - Viana	Moderado	CEMADEN
50	351	Risco Hidrológico - João Neiva	Moderado	CEMADEN
51	356	Risco de Movimento de Massa - São Roque do Canaã	Moderado	CEMADEN
52	359	Risco de Movimento de Massa - Guarapari	Moderado	CEMADEN
53	388	Risco de Movimento de Massa - Mimoso do Sul	Moderado	CEMADEN
54	389	Risco de Movimento de Massa - Muqui	Moderado	CEMADEN
55	390	Risco de Movimento de Massa - Apiacá	Moderado	CEMADEN
56	405	Risco de Movimento de Massa - Ibatiba	Moderado	CEMADEN
57	407	Risco de Movimento de Massa - Bom Jesus do Norte	Moderado	CEMADEN
58	410	Risco de Movimento de Massa - Cachoeiro de Itapemirim	Moderado	CEMADEN
59	454	Risco Hidrológico - Guaçuí	Moderado	CEMADEN
60	458	Risco Hidrológico - Presidente Kennedy	Moderado	CEMADEN
61	459	Risco Hidrológico - Jerônimo Monteiro	Moderado	CEMADEN
62	460	Risco Hidrológico - Muqui	Moderado	CEMADEN
63	461	Risco Hidrológico - Atílio Vivacqua	Moderado	CEMADEN
64	462	Risco Hidrológico - Mimoso do Sul	Moderado	CEMADEN
65	464	Risco de Movimento de Massa - Alegre	Moderado	CEMADEN
66	493	Risco de Movimento de Massa - Guaçuí	Moderado	CEMADEN
67	494	Risco Hidrológico - Alegre	Moderado	CEMADEN
68	495	Risco de Movimento de Massa - Jerônimo Monteiro	Moderado	CEMADEN
69	498	Risco de Movimento de Massa - Santa Maria de Jetibá	Moderado	CEMADEN
70	499	Risco Hidrológico - Conceição do Castelo	Moderado	CEMADEN
71	505	Risco de Movimento de Massa - Anchieta	Moderado	CEMADEN
72	506	Risco de Movimento de Massa - Rio Novo do Sul	Moderado	CEMADEN
73	515	Risco de Movimento de Massa - Atílio Vivacqua	Moderado	CEMADEN
74	517	Risco de Movimento de Massa - Domingos Martins	Moderado	CEMADEN
75	522	Risco de Movimento de Massa - Itapemirim	Moderado	CEMADEN
76	524	Risco de Movimento de Massa - Piúma	Moderado	CEMADEN
77	528	Risco de Movimento de Massa - Baixo Guandu	Moderado	CEMADEN
78	548	Risco Hidrológico - Marechal Floriano	Moderado	CEMADEN
79	549	Risco Hidrológico - Domingos Martins	Moderado	CEMADEN
80	556	Risco Hidrológico - Marilândia	Moderado	CEMADEN
81	557	Risco Hidrológico - Governador Lindenberg	Moderado	CEMADEN
82	572	Risco de Movimento de Massa - Pedro Canário	Moderado	CEMADEN
83	575	Risco Hidrológico - São Mateus	Moderado	CEMADEN
84	576	Risco Hidrológico - Conceição da Barra	Moderado	CEMADEN
85	577	Risco Hidrológico - Vila Pavão	Moderado	CEMADEN
86	578	Risco Hidrológico - Nova Venécia	Moderado	CEMADEN
87	579	Risco Hidrológico - Boa Esperança	Moderado	CEMADEN
88	580	Risco Hidrológico - Ecoporanga	Moderado	CEMADEN
89	581	Risco Hidrológico - Fundão	Moderado	CEMADEN
90	582	Risco Hidrológico - Ibiraçu	Moderado	CEMADEN
91	583	Risco de Movimento de Massa - Santa Leopoldina	Moderado	CEMADEN
92	584	Risco de Movimento de Massa - Santa Teresa	Moderado	CEMADEN

Outras informações sobre plano emprego da CEPDEC e os alertas vigentes no Estado do Espírito Santo estão disponíveis no site ALERTA!ES (www.alerta.es.gov.br).

4. Avisos Meteorológicos

	Avisos	Descrição	Fonte
1		Aviso gerado pelo INMET reportando riscos de Chuva intensa, de nível Perigo potencial para as áreas: Serrana, Rio Doce, Centro-Oeste, Nordeste e Noroeste Capixaba. Início: 27/01/2020 às 15h00 – Fim: 28/01/2020 às 08h00	INMET
2	3367	Aviso gerado pelo CPTEC reportando riscos de Tempestade de Raios, Chuva intensa, Vendaval e Acumulado de Chuva, nível de Atenção para os municípios: Afonso Cláudio, Água Doce do Norte, Águia Branca, Alegre, Alto Rio Novo, Apiacá, Atílio Vivacqua, Baixo Guandu, Barra de São Francisco, Bom Jesus do Norte, Brejetuba, Cachoeiro de Itapemirim, Castelo, Colatina, Conceição do Castelo, Divino de São Lourenço, Domingos Martins, Dores do Rio Preto, Ecoporanga, Governador Lindenberg, Guaçuí, Ibatiba, Ibitirama, Irupi, Itaguaçu, Itarana, Iúna, Jerônimo Monteiro, Laranja da Terra, Mantenópolis, Marilândia, Mimoso do Sul, Muniz Freire, Muqui, Pancas, Santa Leopoldina, Santa Maria de Jetibá, Santa Teresa, São Domingos do Norte, São Gabriel da Palha, São José do Calçado, São Roque do Canaã, Vargem Alta, Venda Nova do Imigrante e Vila Pavão. Início: 28/01/2020 às 00h00 – Fim: 28/01/2020 às 023h59	CPTEC

5. Situação dos municípios atingidos pelas chuvas

Município	Ocorrências
ICONHA	1. (24/01/2020) QUESTÕES CRÍTICAS: COMUNIDADES SEM ACESSO: Pedra Lisa Alta e Beira Rio. FORNECIMENTO DE ÁGUA: PARCIAL - áreas de responsabilidade da concessionária (rede e/ou carro pipa). FORNECIMENTO DE ENERGIA ELÉTRICA: PARCIAL - 90% da rede - Bom Destino e Princesa sendo normalizado; 2. (27/01/2020) Ajuda Humanitária e limpeza bruta das vias em fase de encerramento; 3. Permanece necessidade de continuar com vistorias técnicas; 4. (28/01/2020) Sem novas atualizações até o momento. Fonte: COMANDO SCO CENTRAL CBMES
ALFREDO CHAVES	1. 40 pontes danificadas ou destruídas no município. Tais pontes ligam estradas vicinais às comunidades, todas vistoriadas;

	2. (24/01/2020) Algumas edificações que apresentam riscos aparentes estão sendo vistoriadas pela SEDURB e CEPDEC. Permanência de moradores em área de risco; 3. (27/01/2020) Permanecem as atividades de limpeza de ruas, vistorias das edificações e melhoria de acessos ao interior; 4. (27/01/2020) Pontos Críticos e/ou dificuldades: 02 Edificações sendo monitoradas por conta de fissuras e recalques estruturais. Uma das edificações, com 13 famílias, segundo o engenheiro da prefeitura, apresenta risco real de colapso. As duas edificações foram interditadas após vistoria realizada pela CEPDEC; 5. (27/01/2020) A Prefeitura continua demandando a presença do Hidro Jato para liberação das galerias do município. Alega-se que a rede sanitária está consideravelmente comprometida; 6. (28/01/2020) Sem novas atualizações até o momento. Fonte: COMANDO SCO CENTRAL CBMES
VARGEM ALTA	1. (27/01/2020) Comunidades sem acesso: 02 – Morro do Sal, São João do Oriente; 2. (27/01/2020) Fornecimento de energia elétrica: Parcial – Comunidade de Guiomar, Morro do Sal, Jaciguar, Córrego do Ouro; 3. (25/01/2020) Construção de ponte provisória em São João do Oriente em andamento; 4. (27/01/2020) Construção de ponte provisória na localidade de Departamento em andamento. Previsão de conclusão em 28/01/2020; 5. (27/01/2020) Desobstrução da estrada em Sumidouro em andamento; 6. (27/01/2020) Vistorias estruturais de edificações em andamento; 7. (27/01/2020) Vistoria da Geóloga da CEPDEC em Pontal de Cima realizada, movimento de maciço gerou interdição de casas; 8. (28/01/2020) Sem novas atualizações até o momento. Fonte: COMANDO SCO CENTRAL CBMES
IRUPI	1. (26/01/2020) Guarnição do Corpo de Bombeiros no local; 2. (26/01/2020) Necessidade de vistorias em locais de risco; 3. (26/01/2020) Continua a limpeza de ruas e edificações públicas e desobstrução de estradas vicinais; 4. (26/01/2020) Continua a necessidade de apoio de maquinário e os serviços de telefônicos móveis prejudicados; 5. (27/01/2020) Não há pontos de alagamento registrados; 6. Continuará a limpeza da cidade e desobstrução de estradas vicinais; 7. (28/01/2020) Sem novas atualizações até o momento.

	Fonte: COMANDO SCO CENTRAL CBMES
MIMOSO DO SUL	1. (27/01/2020) Localidade Distrito de Ponte de Itabapoana - 117 famílias e na localidade de Cachoeira das Garças 3 famílias (total aproximadamente 480 pessoas desalojadas em áreas inundadas com as cheias do rio Itabapoana; 2. (28/01/2020) Sem novas atualizações até o momento. FONTE: COMPDEC do município.
MUNIZ FREIRE	1. (26/01/2020) Permanecem guarnições de bombeiros no local; 2. (26/01/2020) Vários pontos de obstrução de vias vicinais; 3. (26/01/2020) Maquinários da prefeitura submersos no alagamento. Necessidade de apoio de maquinário para desobstrução de vias e limpeza da cidade; 4. (26/01/2020) Necessidade de ajuda humanitária; 5. (26/01/2020) Necessidade de vistorias em local de risco; 6. (26/01/2020) Serviços de telefonia móvel prejudicados; 7. (27/01/2020) Não há pontos de alagamento registrados; 8. (27/01/2020) Continua a limpeza da cidade e desobstrução de estradas vicinais; 9. (27/01/2020) Várias comunidades isoladas foram acessadas e receberam assistência médica e humanitária; 10. (28/01/2020) Sem novas atualizações até o momento. Fonte: COMANDO SCO CENTRAL CBMES
CASTELO	1. (25/01/2020) Queda da ponte de Aracuí; 2. (26/01/2020) Abastecimento de água ainda precário. A Cesan está trabalhando no local; 3. (26/01/2020) Necessidade de assistência humanitária; 4. (26/01/2020) Necessidade de vistorias em local de risco; 5. (26/01/2020) COMPDEC coordena ações de limpeza e distribuição de donativos; 6. (28/01/2020) Sem novas atualizações até o momento. Fonte: COMANDO SCO CENTRAL CBMES
IÚNA	1. (26/01/2020) Necessidade de vistorias em local de risco; 2. (26/01/2020) Necessidade de assistência humanitária; 3. (26/01/2020) Início da limpeza da cidade e de prédios públicos; 4. (26/01/2020) Necessidade de apoio com maquinário para desobstrução de vias; 5. (26/01/2020) Abastecimento de água permanece deficitário; 6. (26/01/2020) Vias parcialmente desobstruídas; 7. (27/01/2020) Não há pontos de alagamento registrados;

	8. (27/01/2020) Continua a limpeza da cidade e desobstrução de estradas vicinais; 9. (28/01/2020) Sem novas atualizações até o momento. Fonte: COMANDO SCO CENTRAL CBMES
APIACÁ	1. (25/01/2020) O distrito de José Carlos sofreu Inundação e aproximadamente 30 famílias tiveram que deixar suas casas; 2. (25/01/2020) ES-297 Pontal do Itabapoana e Iuru – Interdição total; 3. (28/01/2020) Sem novas atualizações até o momento. FONTE: COMPDEC do município.
CONCEIÇÃO DE CASTELO	1. (25/01/2020) Deslizamento de talude sobre parte de uma residência. 01 vítima criança de 10 anos veio a óbito; 2. (28/01/2020) Sem novas atualizações até o momento. FONTE: COMPDEC do município.
ALEGRE	1. (26/01/2020) PCH Francisco Gross sob monitoramento remoto; 2. (26/01/2020) Permanecem guarnições dos bombeiros atuando no local; 3. (26/01/2020) Comunidade Rive com abastecimento elétrico prejudicado; 4. (27/01/2020) A PCH Francisco Gros – Barragem de Derivação e Geração emitiu às 13h46mim do dia 27/01, uma Declaração de ENCERRAMENTO da Emergência em função da constatação das condições adequadas de segurança das barragens e a eliminação do Risco de Ruptura, e orientou a Defesa Civil Cessar o Alerta de evacuação da população potencialmente afetada nas regiões a jusante da Barragem; (aguardando a confirmação, do retorno das famílias para suas residências, pelo SCO do 3º BBM); 5. Ponte Santa Fé Interditada (estrada Alegre x Muniz Freire); 6. (28/01/2020) Sem novas atualizações até o momento. Fonte: COMANDO SCO CENTRAL CBMES
DORES DO RIO PRETO	1. (26/01/2020) Locais mais atingidos por alagamento: Centro e Distrito de Pedra Menina. 2. (26/01/2020) Abastecimento de água prejudicado; 3. (27/01/2020) Necessidade de vistoria técnica em locais de risco; 4. (28/01/2020) Sem novas atualizações até o momento. Fonte: COMANDO SCO CENTRAL CBMES
VENDA NOVA DO IMIGRANTE	1. (25/01/2020) Monitoramento da barragem de Alto Bananeira; 2. (28/01/2020) Sem novas atualizações até o momento. FONTE: SCO 4º BBM

CACHOEIRO DE ITAPEMIRIM	1. (26/01/2020) Cota do rio baixando; 2. (28/01/2020) Sem novas atualizações até o momento. FONTE: SCO 3ºBBM
DOMINGOS MARTINS	1. Paraju registra movimento de massa em alguns pontos; 2. No distrito de Pedra Branca, o nível do Rio Jucu também subiu e destruiu a ponte de acesso. A comunidade está ilhada; 3. (27/01/2020) O braço norte do rio jucu também voltou para sua calha na localidade de Ponto Alto em Domingos Martins e não há mais registro de pontos de alagamento no município; 4. (27/01/2020) Foi finalizada a limpeza bruta das ruas e edificações alagadas em Aracê e Ponto alto; 5. (27/01/2020) Continua os trabalhos de desobstrução das estradas vicinais que ainda se encontram obstruídas; 6. (28/01/2020) Sem novas atualizações até o momento. Fonte: COMANDO SCO CENTRAL CBMES
MARECHAL FLORIANO	1. (27/01/2020) Sem pontos de alagamento no centro do município, o rio Jucu braço sul está retornando a cota normal. (Dez famílias desalojadas por causa das chuvas do dia 25/01/2020); 2. (28/01/2020) Sem novas atualizações até o momento. FONTE: COMPDEC do município.
PANCAS	1. Queda de árvore em Córrego do Espinho; 2. Rompimento da estrada no Córrego São José Beira Rio em Vila Verde; 3. (28/01/2020) Sem novas atualizações até o momento. FONTE: COMPDEC do município.
BOM JESUS DO NORTE	1. (26/01/2020) Rio Itabapoana atingiu a cota de inundação ocasionando alagamentos e interdição da rodovia; 2. (27/01/2020) Guarnições do Corpo de Bombeiros realizando resgate de pessoas ilhadas; 3. Há necessidade de vistorias de risco; 4. Sem acesso ao município de Apiacá por via terrestre; 5. (28/01/2020) Sem novas atualizações até o momento. Fonte: COMANDO SCO CENTRAL CBMES
JOÃO NEIVA	1. (26/01/2020) 14 pontos de movimento de massa nas ultimas 24h; 2. (26/01/2020) 7 Pontes danificadas; 3. (28/01/2020) Sem novas atualizações até o momento. FONTE: COMPDEC do município.
COLATINA	1. (26/01/2020) Cinco imóveis localizados em área de risco de movimento de massa foram interditados. (18 pessoas desalojadas);

	2. (27/01/2020) Registro de inundações no Bairro Martinelli; 3. (28/01/2020) Sem novas atualizações até o momento. FONTE: COMPDEC do município.
LARANJA DA TERRA	1. (27/01/2020) Foram registrados alguns pontos de deslizamentos no interior do município. Após a cheia do Rio Guandu foram contabilizadas 4 famílias (12 pessoas desalojadas); 2. (28/01/2020) Sem novas atualizações até o momento. FONTE: COMPDEC do município.
CONCEIÇÃO DA BARRA	1. (27/01/2020) Chuva muito forte na parte da tarde, resultando em diversos pontos de alagamentos em ruas do município, deixou um total de vinte e duas pessoas desalojadas na Vila de Sayonara, várias ruas alagadas na Sede e no Distrito de Braço do Rio, além de vários danos materiais que estão sendo contabilizados; 2. (28/01/2020) Sem novas atualizações até o momento. FONTE: COMPDEC do município.
LINHARES	1. (27/01/2020) O rio Doce, no início da noite atingiu 4.70M com previsão de atingir 5.19M as 21h, já temos 20 famílias desabrigadas, total de 64 pessoas e 2 famílias desalojadas 8 pessoas. O rio Doce continua subindo com tendência de mais desabrigadas e desalojadas; 2. (28/01/2020) Sem novas atualizações até o momento. FONTE: COMPDEC do município.
SÃO MATEUS	1. (27/01/2020) Muita chuva à tarde, diminuindo agora a noite, média de 30 pessoas desalojadas, muitas ruas alagadas, vários pontos de deslizamentos de encosta no Porto e no Maruim, um rompimento de adutora no bairro Maruim; 2. (28/01/2020) Sem novas atualizações até o momento. FONTE: COMPDEC do município.
FUNDÃO	1. (27/01/2020) Houve registro de chuva forte no município, algumas residências começaram a inundar, mas houve o auxilio da COMPDEC e de voluntários evitando maiores perdas. Sem registro de desabrigados/desalojados; 2. Houve queda de barreira em uma rua, a COMPDEC junto com a Secretaria de Agricultura está providenciando a liberação da via; 3. (28/01/2020) Sem novas atualizações até o momento. FONTE: COMPDEC do município.

6. Desalojados e Desabrigados

Município	Desalojados	Desabrigados	Feridos	Desaparecidos	Óbitos	Abrigo
Iconha	1926	8	0	0	4	Igreja Católica Matriz
Alfredo Chaves	1984	0	2	0	3	
Vargem Alta	1051	74	0	0	0	Escola Estadual Presidente Luebke e EMEF Pedra Branca e Castelinho
Anchieta	60	8	0	0	0	Centro de Convivência de Limeira
Rio Novo do Sul	11	4	0	0	0	Encaminhados para Aluguel Social
São Roque do Canaã	4	0	0	0	0	
Irupi	142	210	0	0	0	Escola Municipal
Mimoso do Sul	480					
Iúna	173	50	4	0	1	Igreja em Perdição; Escola Hagen Abikair
Apiacá	240	80	0	0	0	Escola municipal e Salão paroquial da igreja
Conceição de Castelo	*	*	0		1	
Castelo	0	260	0	0	0	Igrejas Católicas: Bairro Garage, bairro Esplanada e Aracuí Escolas: Bairro Niterói, Vila Isabel e Independência
Alegre	2300	250	0	0	0	Igreja da comunidade de Rive e Ginásio de Rive
Dores do Rio preto	20	32	0	0	0	Colégio da comunidade de Pedra Menina
Guaçuí	10	25	0	0	0	
Marechal Floriano	40	0	0	0	0	
Bom Jesus do Norte	670	80	0	0	0	
São José do Calçado	100	0	0	0	0	
João Neiva	23	0	0	0	0	
Muniz Freire	600	195	0	0	0	Igreja Católica Matriz
Colatina	18	0	0	0	0	
Domingos Martins	0	42	0	0	0	Escola Municipal Luiz Pianzola
Laranja da Terra	12	0	0	0	0	

Cachoeiro de Itapemirim	**649**	**516**	**0**	**0**	**0**	Vila Rica, Cel Borges, Conduru, Coutinho e Pacotuba (este último avaliando desmobilização).
Conceição da Barra	**22**					
Linhares	**8**	**64**	**0**	**0**	**0**	Ginásio de esporte do bairro Conceição.
São Mateus	**30**	**0**	**0**	**0**	**0**	
TOTAL	**10573**	**1898**	**6**	**0**	**9**	

TOTAL	**12471**

*Sem informações até o momento

7. Postos de Comando

Município	Local	Comandante
Iconha	Prefeitura do município	Ten Cel BM Bruno
Vargem Alta	Escola Estadual Presidente Luebke	Cap BM Bona
Guaçuí	Sede da 2 Cia - 3 BBM	Cap BM José
Marechal Floriano	Sede do 4 BBM	Ten Cel BM Amaral
Cachoeiro de Itapemirim	Sede do 3º BBM	Ten Cel BM Herbert
Iúna	Prefeitura de Iúna	Cap BM Rafalsky

8. Decretações

Município	Decreto	SE/ECP	Data de Publicação	Homologação Estadual	Reconhecimento Federal
Vargem Alta	092-S	ECP	21/01/2020	092-S	115/2020
Iconha	092-S	ECP	21/01/2020	092-S	115/2020
Alfredo Chaves	092-S	ECP	21/01/2020	092-S	115/2020
Rio Novo do Sul	092-S	ECP	21/01/2020	092-S	115/2020
Cachoeiro de Itapemirim	29.192	ECP	28/01/2020		
Conceição do Castelo	0133-S	ECP	28/01/2020		
Iúna	0133-S	ECP	28/01/2020		
Alegre	0132-S	SE	28/01/2020		
Apiacá	0132-S	SE	28/01/2020		
Bom Jesus do Norte	0132-S	SE	28/01/2020		
Cachoeiro de Itapemirim	0132-S	SE	28/01/2020		
Castelo	0132-S	SE	28/01/2020		
Divino de São Lourenço	0132-S	SE	28/01/2020		
Dores do Rio Preto	0132-S	SE	28/01/2020		
Guaçuí	0132-S	SE	28/01/2020		
Ibitirama	0132-S	SE	28/01/2020		
Irupí	0132-S	SE	28/01/2020		
Jerônimo Monteiro	0132-S	SE	28/01/2020		
Mimoso do Sul	0132-S	SE	28/01/2020		
Muniz Freire	0132-S	SE	28/01/2020		
São José do Calçado	0132-S	SE	28/01/2020		
Domingos Martins	0132-S	SE	28/01/2020		
Marechal Floriano	0132-S	SE	28/01/2020		

9. Nível dos Rios

a. Nível do rio Doce – Colatina

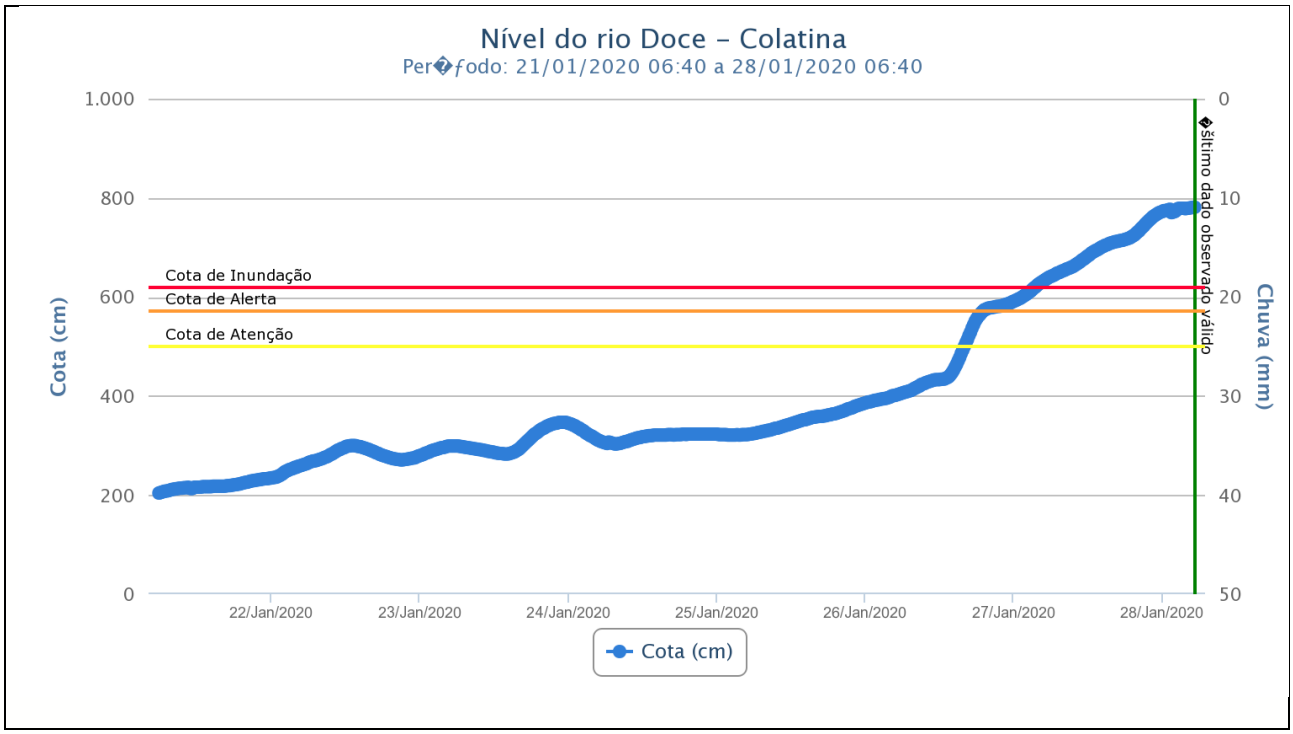

b. Nível do rio Doce – Linhares

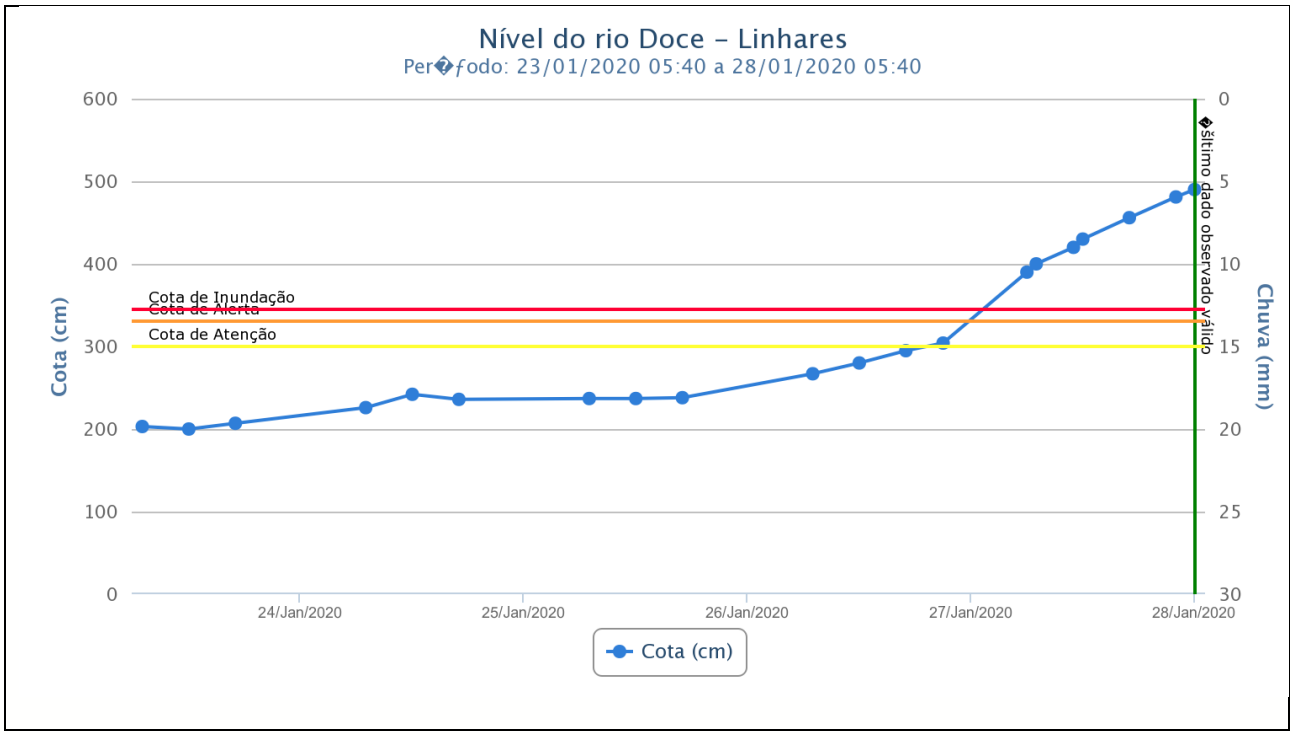

10. Previsão meteorológica

a. Previsão para o dia 28/01/2020

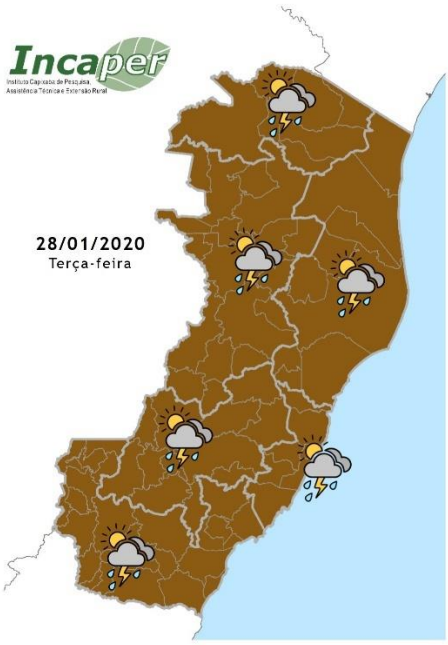

Na terça-feira, o tempo permanece instável no Espírito Santo. Previsão de pancadas de chuva ao longo do dia em todas as regiões, sendo que trechos sul e oeste da região Noroeste, a maior frequência de chuva ocorrerá de manhã e à noite. Os ventos sopram com até moderada intensidade por todo o litoral.

Fonte: INCAPER

b. Previsão para o dia 29/01/2020

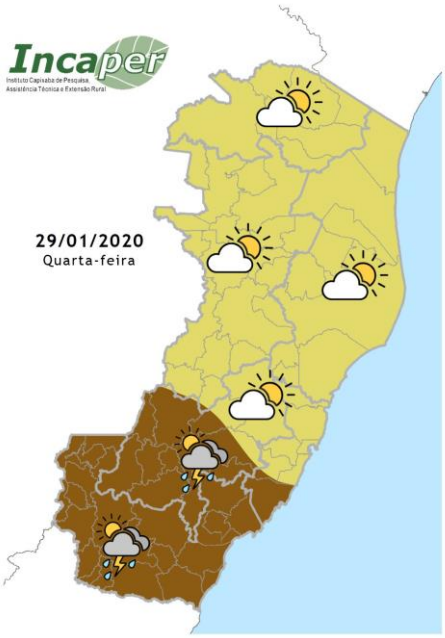

A ZCAS começa a perder força nesta quarta-feira, mas o tempo ainda segue instável em parte do Espírito Santo. Previsão de pancadas de chuva na região Sul e em alguns trechos das regiões Serrana e Grande Vitória (conforme no mapa). Variação de nuvens nas demais áreas, sem condição de chuva. Os ventos sopram com até moderada intensidade por todo o litoral, podendo ocorrer algumas rajadas entre o litoral sul e o metropolitano.

Fonte: INCAPER

11. Previsão de Risco Geo-Hidrológico

a. Previsão para o dia 28/01/2020

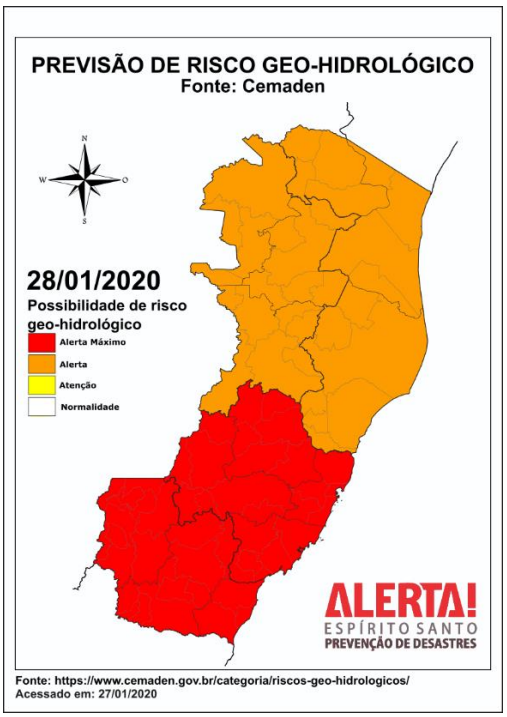

Na terça-feira (28/01/2020), considera-se **MUITO ALTA** a possibilidade de eventos geo-hidrológicos no centro-sul do Espírito Santo, devido aos altos acumulados dos últimos dias e à continuidade de chuvas previstas para essa região. Nas áreas destacadas em laranja, considera-se **ALTA** a possibilidade de eventos geo-hidrológicos, incluindo o norte do estado do Espírito Santo.

Fonte: CEMADEN

b. Previsão para o dia 29/01/2020

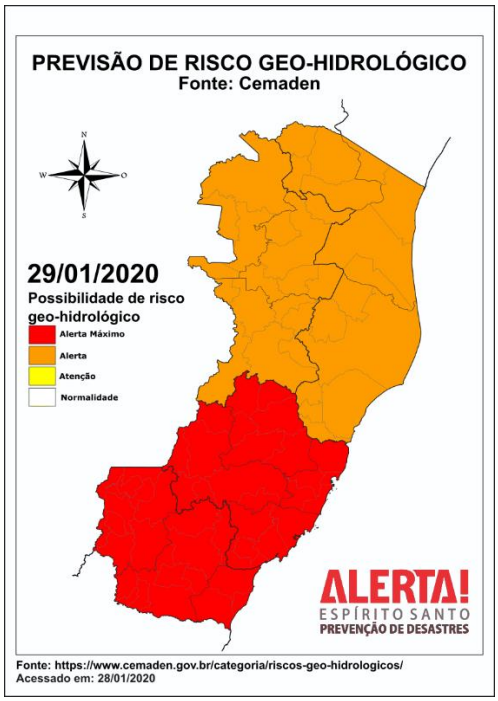

Na quarta-feira (29/01/2020), os níveis de risco se mantem os mesmos do dia anterior. Os níveis indicados no mapa podem ser alterados de acordo com os acumulados de chuva que serão observados nas próximas 24 horas associados à previsão de precipitação pelos modelos meteorológicos.
Ressalta-se que nas regiões em laranja, há **ALTA** possibilidade de ocorrência de eventos geo-hidrológicos, tais como enxurradas, inundações, alagamentos, deslizamentos esparsos (incluindo queda de barreiras e taludes de corte-e-aterro). Essas regiões normalmente já apresentam um histórico de ocorrências ou evidências de movimentação de solo. Nas localidades destacadas em vermelho (**MUITO ALTO**), há maior possibilidade de ocorrências de eventos geo-hidrológicos quando comparado com os demais níveis.

Fonte: CEMADEN

12. Boletim Rodovias – 27/01/2020

RODOVIAS FEDERAIS
BR 101 – Obras com pare e siga, atenção aos trechos: km 168, Linhares, km 184, Aracruz, km 212, Ibiraçu, km 313, Vila Velha e km 426, Atílio Vivacqua. No momento não há pontos de interdição em rodovias federais no ES. **FONTE:** PRF - https://twitter.com/PRF191ES

RODOVIAS ESTADUAIS – Boletim atualizado às 17:00hrs dia 27/01/2020
Rodovia ES 146 - Km 32, em Cachoeirinha (mantida Interdição Parcial, desvio provisório) **Rodovia ES 445** - Aracruz (Continua Interdição Total. Alerta para o Km 16. Desvio continua em atividade) **Rodovia ES 177** - Entre Mimoso do Sul e Muqui (DESOBSTRUÍDO, mas continua monitorado) **Rodovia ES 185** • KMs 66,5 e 71, em Alegre (Interdição Total) • Km 66 e Km 500 (trechos Interditados, equipe já operando no local) • Iúna – Muniz Freire: trecho Obstruído, equipes encaminhadas para o trecho • A ES 185 de Celina à BR 262 com barreiras, mas sem interdição **Rodovia ES 482** - ES 482 está liberada no trevo de Muniz Freire **Rodovia ES 164** • ES 164 x BR 262, (DESOBSTRUÍDO, trecho em monitoramento) • ES 164, Ponte sobre o Rio Fruteiras: Interditada. Alternativa: desvio de veículos de passeio em propriedade privada no Sistema PARE e SIGA **Rodovia ES 484**

- Entre São Pedro e Itaici, Muniz Freire (Interdição Total. Rompimento de rodovia)
- Guaçuí – São José do Calçado –Bom Jesus do Norte: passagem em meia pista, ALERTA no trecho, podem haver novas barreiras.
- Interditada Ponte sobre o Rio Itabapoana, Bom Jesus do Norte, devido à alagamento.
- Alerta em toda rodovia, interditada com muitas barreiras, sem acesso em alguns distritos.

Rodovia ES 297

- Interditada no Distrito da Ponte de Itabapoana (Mimoso do Sul)
- Distrito de Iurú / Apiacá (Interdição Total)
- Barreiras no Km 14 e 15
- Trevo de Acesso ao Contorno de Apiacá (Interdição Total)
- Alternativa de acesso: desvio pela RJ 230 por Bom Jesus à BR 101, saindo próximo ao Morro do Coco
- Alerta mantido, o rio voltou a subir

Rodovia ES 379

- Interditado em Muniz Freire, entroncamento com a ES 484: rodovia rompida
- Entre Irupi e a BR 262 (Interdição Total)
- Caparaó: alternativa de passagem pelo Distrito de Santa Cruz
- Km 107,4 no entroncamento com a ES 166, ponte de acesso ao bairro de Aracuí, Castelo, entre o acesso à Cava Roxa e Uniaves (Interditada)

Rodovia ES 375 (Vargem Alta – Iconha)

- Km 21 e 26, distrito de Princesa (Liberada, passagem somente para um veículo por vez)

Distrito de Monte Belo, ponte sobre o Rio Iconha: Liberado, com autorização para passagem de veículos com até 12 toneladas

Rodovia ES 485 (Vargem Alta – Rio Novo do Sul)

- Ponte de Virgínia Nova (Interdição Total. Alternativa: acesso a Rio Novo pela BR 101)

Rodovia ES 146 (Cachoeirinha – Matilde)

- Desobstrução de pista no Km 30,7 e no Km 32. Parcialmente Interditado, queda de 2 barreiras, trânsito somente com 1 pista. Equipe já trabalhando no local e trecho total em alerta.

Rodovia ES 181 (Distrito de Anutiba – Muniz Freire)

- Concluída sinalização da erosão na cabeceira da Ponte sobre o Rio Itapemirim na ES 181, próximo a Comunidade da Placa, aproximadamente entre o km 64 e 65 (continua interditada)
- Km 66 Interditado, previsão imediata de trabalhos no trecho para liberação até o fim do dia. Alternativa de tráfego: acesso à placa "Anutiba – Muniz Freire", sentido BR 262

Rodovia ES 190 (Irupi - Dores do Rio Preto)

- Trecho sem Obstruções

Rodovia ES 486 (Ponte Rio Castelo)

- Ponte Interditada no Distrito de Duas Barras à Cachoeiro de Itapemirim, entroncamento com a ES 166 à Itaóca Pedra, também interditado, trecho já sendo sinalizado. Alternativa de passagem de Itaóca Pedra por Soturno e Gironda pela ES 164.

Rodovia ES 080 (São Roque do Canaã – Boapaba – Colatina)

- Alguns Trechos estão em meia pista, equipes trabalhando na limpeza. Via em monitoramento, possíveis barreiras podem cair

Rodovia ES 391 (Mimoso do Sul)

- Via totalmente desobstruída

Rodovia ES 493 (Guaçuí – Divino São Lourenço)

- Totalmente Interditada no trecho da ES 493 e ES 185

Rodovia ES 165 (Monte Vênus – Castelo – Muniz Freire)

- Interditada em 1km antes da Igreja Católica sentido Castelo. Equipes trabalhando com maquinário no local
- Totalmente Interditado no Contorno de Aracuí
- Alerta para a Serra de Pontões, equipes em tratativas de desobstrução

Rodovia ES 166 (Venda Nova do Imigrante – Castelo)

- Entroncamento da BR 482 à BR 262, Parcialmente Liberado.
- Entre os Km 33 e 37, equipes trabalhando para liberação total. Orientação de Alerta, ainda com barreiras, árvores e postes caídos.

Rodovia ES 483 (Cachoeiro de Itapemirim)

- Até Bururuma, sem interdição, trecho liberado.
- Ponte sobre o Rio Itapemirim, liberado para veículos leves pela Defesa Civil, mas nossas equipes continuam monitorando

Rodovia ES 488 (Rodovia do Frade)

- Obstrução parcial, barreiras e árvores caídas. Equipe operando no local, Alerta no trecho

Rodovia ES 185

- Trecho liberado e com fluxo normal entre Guaçuí e o distrito de Varre Saia.
- São José do Calçado – Café: Interditado próximo ao trevo de São José do Calçado por queda de uma barreira (Prefeitura no apoio para desobstrução)
- Km 19: Defesa Civil interditou a Ponte próximo ao entroncamento com a Rodovia ES 379

Rodovia ES 490 (Cachoeiro de Itapemirim – Itapemirim)

- Próximo ao Posto da Polícia Federal, trecho em mão única com sistema “Pare e Siga”, devido ao tráfego intenso.
- Km 20 em Sistema “Pare e Siga” devido à erosão. Orientação é Alerta no trecho.

Ponte sobre o Rio Iconha - Continua com autorização para passagem de veículos com até 12 toneladas.

FONTE: DER – 27/01/2020

13. Marés

Hoje terça-feira, 28 de janeiro de 2020, amanhecerá em **Vitória** às 5:22 e o pôr do sol será às 18:26. No gráfico de preia-mares e baixa-mares, podemos observar que a primeira baixa-mar foi às 0:08 e a seguinte baixa-mar será às 12:21. A primeira preia-mar será às 6:07 e a seguinte preia-mar às 18:23.

Teremos 13 horas e 4 minutos de sol. O trânsito solar é às 11:54.

*O nível da água está subindo neste momento. Falta 1 hora para a **preia-mar**.*

Fonte: https://tabuademares.com/br/espirito-santo/vitoria#_tempo

Acessado em: 28/01/2020